

Ogrodzieniec - przykładowy przewodnik



Przewodnik wygenerowany w portalu www.polskieszlaki.pl
Wszelkie prawa zastrzeżone
Wygenerowano: 2013-05-20 14:31

Ogrodzieniec



Ogrodzieniec to niezwykle popularna i atrakcyjna miejscowość turystyczna w [województwie śląskim](#), w centralnej części Wyżyny Krakowsko-Częstochowskiej, **popularnie zwanej Jurą**, około 10 km od Zawiercia.

Zamek Ogrodzieniec (w Podzamczu)

Przez cały rok do Ogrodzieńca chętnie i tłumnie przybywają turyści, a właściwie do Podzamcza, położonego 2 km na wschód od Ogrodzieńca. Ulokowane są tutaj ruiny XIV-wiecznego, **wspaniałego zamku Bonerów**, świetnie wkomponowanego w najwyższe wzniesienie Jury - Górę Janowskiego (504 m npm).

Zamek udostępniony jest do zwiedzania, już na dziedzińcu wstęp jest płatny. Na dziedzińcu przez cały sezon organizowane są **ciekawe imprezy**, ściągające tu prócz turystów, rycerzy i białogłowy.

Skalne Miasto - centrum wspinaczkowe

Okazałe ruiny warowni to nie wszystkie atrakcje tego miejsca, wokół zamku wznoszą się liczne **ostańce** tworząc magiczny labirynt nazywany Skalnym Miastem Podzamcza. Skalki te czekają na amatorów wspinaczki i dzielnie znoszą sportowe wyczyny zapaleńców. Dla wielbicieli wędrówek pieszych, wojaży rowerowych a nawet konnych przygotowano kilometry oznakowanych **szlaków turystycznych**.

Park Miniatur Ogrodzieniec

Od roku 2010 w Podzamczu, tuż pod ruinami zamku czeka wspaniała atrakcja dla całej rodziny - Park Miniatur Ogrodzieniec, gdzie zobaczyć można miniatury zrekonstruowanych zamków z obszaru całej Jury. Na najmłodszych czeka tu muchany zamek i plac zabaw.

Park Linowy w Ogrodzieńcu

Po drugiej stronie ruin zamku, wśród drzew powstał Park Linowy Adrenalina Park - wyzwanie dla młodzieży i dorosłych. Mostki i belki pozawieszane są na dużej wysokości - świetna sprawa dla odważnych i żądnych adrenaliny.

Gród na Górze Birów

Kilka kilometrów od zamku w Podzamczu dostępna jest też od lata 2008 inna ciekawa atrakcja - zrekonstruowany **Gród Królewski** na Górze Birów (niezwykle cenne wzgórze jurajskie pod względem archeologicznym). Można wykupić bilet wspólny z zamkiem.

Park Kolejowy w Ogrodzieńcu

Atrakcjom Ogrodzieńca nie ma końca, na ulicy Kościuszki 107 powstał pierwszy w Polsce Park Kolejowy z miniaturami pociągów, którymi można podróżować tunelami oraz wiaduktami. Wizyta w parku pozostawi niezapomniane wrażenia.

Narciarstwo biegowe w Ogrodzieńcu

Kolejna nowa atrakcja Ogrodzieńca - wokół zamku w Podzamczu stworzono ponad 10 kilometrów tras biegowych dla narciarzy. Z przygotowanych tras mogą korzystać wszyscy za darmo, na trasach planowane są też zawody.

Wejście na trasę biegową:

Podzamcze: ul. Zamkowa, ul. Dąbrowskiego, Hotel Poziom 511
Żelazko: ul. Jurajska 17 - Centrum Turystyki Aktywnej

Oficjalna strona Ogrodzieńca

GPS: 50°26'59.6"N, 19°31'14.2"W

Autor:

Źródło: Polskie Szlaki.pl

Zamek w Ogrodzieńcu



Zamek Ogrodzieniec w Podzamczu to prawdziwa perła Wyżyny Krakowsko-Częstochowskiej, wznosi się w środkowej części Jury, na najwyższym jej wzniesieniu - Górze Janowskiego. Nie ma zamku na Jurze, który robiłby większe wrażenie na turystach i przyciągał tak liczne rzesze odwiedzających. To największa budowla na Wyżynie, sięgająca czasów Kazimierza Wielkiego czyli początku XIV wieku.

W przeszłości, w XVI wieku właścicielami twierdzy byli **Bonerowie**, jeden z najbogatszych rodów w całej Polsce, którzy urządzili sobie tutaj wspaniałą, renesansową rezydencję, przepychem i bogactwem równającym się z Zamkiem Królewskim na Wawelu.

Zamek świetnie wkomponowany jest w naturalne masywy wapienne, które dodatkowo osłaniały budowlę. Trudno wyobrazić sobie, jak dawniej można było budować takie cuda, które do dzisiaj zapierają dech w piersi.

Zwiedzanie zamku w Ogrodzieńcu

Aby wejść na dziedziniec zamkowy trzeba zakupić bilet. W sezonie w tym bardzo popularnym ośrodku na Jurze często odbywają się imprezy, **turnieje rycerskie**, spotkania z duchami i koncerty, które przyciągają rzesze turystów.

Na obszarze zamku można też zwiedzać Muzeum Zamkowe i Salę Tortur oraz Galerię w Kurzej Stopie. W zamkowych wnętrzach, a dokładniej w podziemiach powstała Karczma Rycerska.

Niedaleko zamku zwiedzić można Gród na Górze Birów (można zakupić wspólny bilet), przy samym zamku natomiast dostępny jest **Park Miniatur Ogrodzieniec**, Park Linowy i Skalne Miasto - skałki wspinaczkowe ze szlakiem turystycznym i trasami narciarstwa biegowego.

Zamek Ogrodzieniec

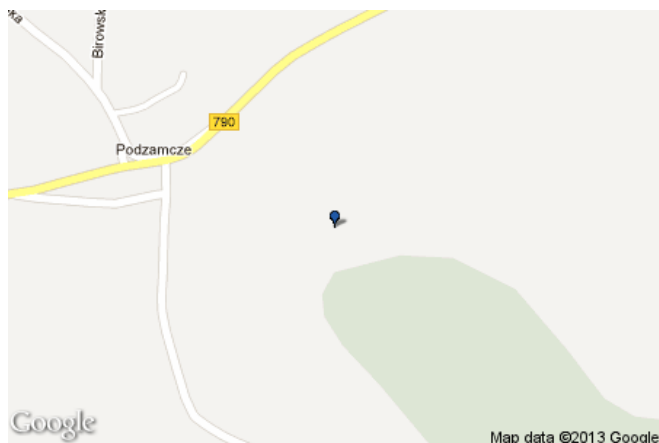
ul. Zamkowa

Podzamcze, **Ogrodzieniec**

tel. 32/ 673-22-20, 673-29-91

biuro@zamek-ogrodzieniec.pl

www.zamek-ogrodzieniec.pl



Ogródzieniec, woj. Śląskie
GPS: 50°27'11.8"N, 19°33'10.5"W
Autor: Anna Piernikarczyk
Zdjęcie: Anna Piernikarczyk
Źródło: Polskie Szlaki.pl

Góra Birów



Dojazd: spod zamku w Ogródzieniu trasą nr 790 w kierunku na Zarzecze, za znakami kierującymi na Górę Birów skręcić w lewo. Parking darmowy, stąd 500 m pieszo

Gród na Górze Birów

Od 2008 roku na Górze Birów udostępniona jest nowa atrakcja nawiązująca do **czasów średniowiecza** - zrekonstruowany gród, który spłonął tu na początku XIV wieku i nigdy później nie został odbudowany. Była to najprawdopodobniej strażnica wojskowa, chroniąca granic Królestwa Polskiego od strony czeskiego wówczas Śląska.

Pomysł rekonstrukcji zrodził się w efekcie cennych **odkryć archeologicznych** poczynionych na Górze Birów, bowiem osadnictwo istniało ponoć w tym miejscu od niepamiętnych czasów (kilkadziesiąt tysięcy lat wstecz), o czym dowiadujemy się na podstawie znalezisk w **licznych tu jaskiniach**.

Od VIII wieku n.e. istniało tu osadnictwo słowiańskie na Górze Birów. Wtedy to na szczycie Góry Birów powstała osada, a u jej podnóża - **cementarz kurhanowy**. Na przełomie XIII/XIV wieku szczyt Góry Birów został ufortyfikowany - wzniesiono wał kamiennieo-drewniany oraz kamienny mur z

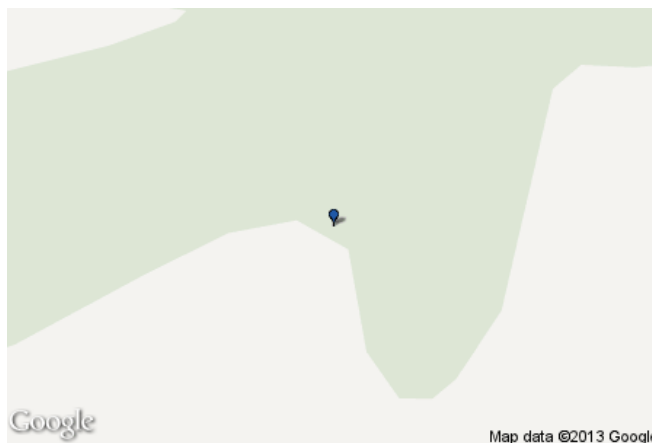
furtą. Wewnątrz grodu istniały drewniane budynki.

Zwiedzanie Grodu na Górze Birów

Zrekonstruowany gród można zwiedzać z przewodnikiem (w tygodniu) lub indywidualnie (w weekendy), w sezonie to miejsce **tętni wczesnośredniowiecznym życiem**. Jego "mieszkańcy" toczą walki, pokazują rzemiosło i obyczaje naszych przaprzodków. Gród jest elementem historycznej **ścieżki edukacyjnej**.

Góra Birów, Podzámcze
biuro@zamek-ogrodzieniec.pl
kasa na Górze Birów: 695-596-298
<http://www.gorabirów.pl>

Bilety: normalny 5 zł, ulgowy 4 zł, wraz z zamkiem Ogródzieniec: normalny 13 zł, ulgowy 10 zł
Czynne: codziennie od kwietnia do października



Ogródzieniec, woj. Śląskie
GPS: 50°27'51.2"N, 19°33'6.9"W
Autor: Anna Piernikarczyk
Zdjęcie: Anna Piernikarczyk
Źródło: Polskie Szlaki.pl

Park Miniatur Ogródzieniec



Park Miniatur w Ogródzieniu znajduje się kilkadziesiąt metrów przed ruinami zamku w Podzámczu (Ogródzieniu). Na terenie Parku zobaczyć można piękne **rekonstrukcje zamków Jurajskich** (w skali 1:25) odtworzone zgodnie z prawdą historyczną i ustawione jeden obok drugiego mniej

więcej tak, jak umiejscowione są w terenie, na Szlaku Orlich Gniazd.

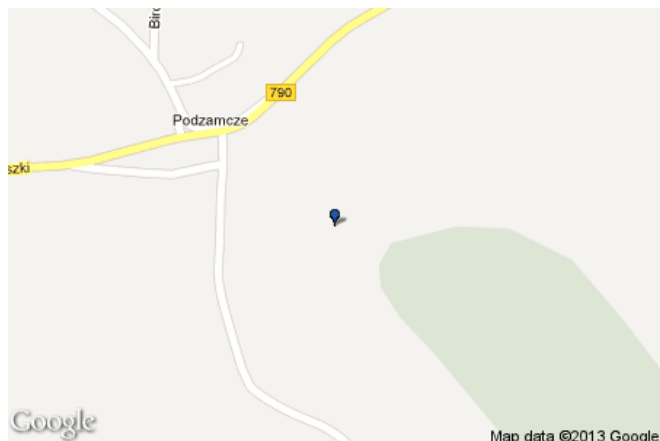
To taka Jura w miniaturce. Ponadto pomiędzy warowniami stoją: wieża strażnicza, katapulta, trebusz i balista czyli maszyny oblężnicze z okresu średniowiecza, są one przedstawione w naturalnych rozmiarach.

W Parku można spokojnie usiąść i odpocząć lub coś przekąsić. Dzieci nie będą przeszkadzać, bo przygotowano **dmuchany zamek, zjeżdżalnię, huśtawki**, piaskownicę itp.

Park Miniatur **Ogrodzieniec** to idealne miejsce na weekendowy wypoczynek, bo choć Park jest niewielki, można w nim spędzić sporo czasu (ubikacje na miejscu). Poza tym to nie jedyna ciekawa atrakcja w Podzamczu, obok stoją okazałe ruiny zamku oraz park linowy i Skalne Miasto, a kilka km stąd można też zwiedzić zrekonstruowany **Gród na Górze Birów**.

Park Miniatur Ogrodzieniec

ul. Zamkowa 33, Podzamcze
tel. 32/ 672-30-92, 784-744-737
info@park-ogrodzieniec.pl
www.park-ogrodzieniec.pl
Czynne: kwiecień-listopad 9.00-16.00-20.00 (w zależności od miesiąca i dnia)



Ogrodzieniec, woj. Śląskie
GPS: 50°27'9.9"N, 19°33'4.5"W
Autor: Anna Piernikarczyk
Zdjęcie: Anna Piernikarczyk
Źródło: Polskie Szlaki.pl

Ostańce i wspinaczka na Jurze



Jura to raj dla miłośników wspinaczki, z trasami łatwymi i trudnymi, w niezwykle malowniczym krajobrazie. Trudno poza **Tatrami** szukać innego w Polsce tak dogodnego pola ćwiczebnego. To tutaj rozpoczynali przygodę ze wspinaczką niemal wszyscy słynni polscy Himalaiści, jak Wanda Rutkiewicz czy Jerzy Kukuczka oraz z młodszego pokolenia Martyna Wojciechowska.

Słynne ostańce na Jurze

Białe sterczące ostańce to prawdziwa osobliwość Jury, nie spotykana gdzie indziej. Zbudowane z twardych wapieni ostały się nieczułe na erozję i działanie czasu. Najbardziej znane to **Maczuga Herkulesa** czy **Brama Krakowska** w **Ojcowie** albo **Okiennik Wielki** (Duży) położony koło **Morska** - olbrzymia skała z przebitym tunelem przypominającym okno. Coraz popularniejsza jest także **Góra Zborów** objęta ochroną w formie rezerwatu.

Wspinaczka na Jurze

Najbardziej atrakcyjne są **skałki**, po których można się **wspinać**, często i licznie wykorzystywane przez mniej i bardziej doświadczonych adeptów tego **sportu ekstremalnego**, który, nie zapominajmy jest bardzo niebezpieczny.

Na **Jurze** nie brakuje wspaniałych obszarów wspinaczkowych, nie tylko pojedyncze skały, ale i całe pasma wykorzystywane są przez miłośników sztuki alpinistycznej. Czasem na jednym ostańcu prowadzi wiele tras, a obicia często są wymieniane, aby wspinaczka była jak najbezpieczniejsza i komfortowa.

Najbardziej znane rejony wspinaczkowe na Jurze to: Skalne Miasto Podzamcze, **Skały Kroczyckie**, Skały Podlesickie oraz Dolinki Podkrakowskie, ale wiele wiele innych skał i ostańców latem bywa dosłownie oblepionych przez wspinaczy.

Szkoły wspinaczkowe na Jurze

Na Jurze działa wiele szkół wspinaczkowych, przyuczających do tego niesamowitego zajęcia:

Kraków
Szkoła wspinania Adur
Al. Słowackiego 11B/49, Kraków

Biuro Aktywności Górskiej
ul. Ossowskiego 8/5, Kraków
Tel. 602-599-104
box@bag.pl, www.bag.pl

Klub Wysokogórski
ul. Pędzichów 11/10A, Kraków
tel. 12/ 423-47-30
kw@kw.krakow.pl, kw.krakow.pl

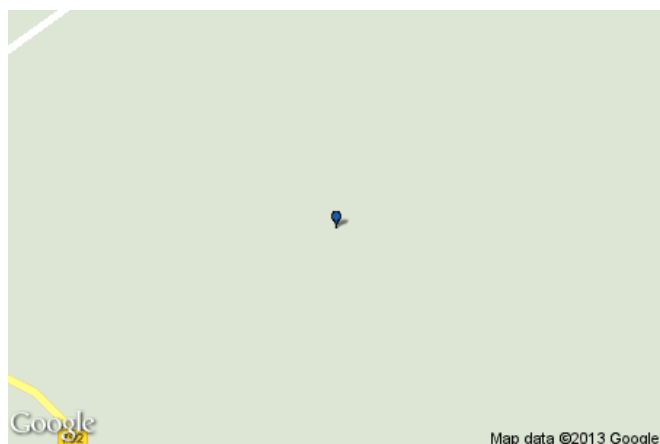
Bolechowice
Szkoła Wspinaczki Skalnej Piotr Kruczek
ul. Turystyczna 63c, Bolechowice
tel. 12/ 376-42-44, 603-740-358
biuro@szkola-wspinaczki.pl, szkola-wspinaczki.pl

Centrum Wspinania VERTIGO Jakub Rozbicki
Kobylany 81, Bolechowice
tel. 601-631-838
krozbicki@wspinanievertigo.com, wspinanievertigo.com

Podlesice
Centrum Survivalu Narciarstwa, Alpinizmu Vancroll
Irena Van der Coghen
tel. 601-441-091
biuro@vandercoghen.pl, vancroll.pl

Extrem - Szkoła alpinizmu Jarka Cabana
Podlesice 78, Kroczyce
tel. 602-733-003
jarek.caban@wp.pl, jarekcaban.pl

Rzędkowice
Szkoła Alpinizmu Zbyszka Wachy
ul. Jurajska 72, Włodowice
tel. 34/ 315-60-70, 607-668-531
zbyszek.wach@alpinizm.com.pl, alpinizm.com.pl



Ogrodzieniec, woj. Śląskie
GPS: 50°34'42.4"N, 19°31'47.7"W
Autor: Anna Piernikarczyk
Zdjęcie: Anna Piernikarczyk
Źródło: Polskie Szlaki.pl

Szlak Orlich Gniazd na Jurze



Czerwony Szlak Orlich Gniazd
długość: 163 km

Niezwykle popularny szlak turystyczny, przebiegający z **Częstochowy** do **Krakowa** lub odwrotnie, przez najciekawsze obiekty i zakątki Jury Krakowsko-Częstochowskiej. Przemierzanie szlaku samochodem w wielu jego fragmentach jest niemożliwe, dlatego warto wybrać się na szlak pieszo, rowerem, a nawet konno.

Szlak Orlich Gniazd wytyczył Kazimierz Sosnowski - ojciec nowoczesnej turystyki polskiej. Gorąco polecam wędrowkę tym szlakiem, gdyż Jura to wspaniały rejon turystyczny, jeden z moich ulubionych regionów w Polsce, który mam na wyciągnięcie dłoni.

Przebieg Szlaku Orlich Gniazd: Kraków - Prądnik Korzkiewski - Ojców i OPN - Rabsztyn - Bydlin - Dolina Wodącej - Smoleń - Pilica - Podzamcze - Okiennik Wielki - Morsko - Góra Zborów - Bobolice - Mirów - Ostrężnik - Rezerwat Parkowe - Złoty Potok - Zrębice - Rezerwat Sokole Góry - Olsztyn - Kusięta - Rezerwat Zielona Góra - Częstochowa Stary Rynek

Zamki na Szlaku Orlich Gniazd

Przemierzając czerwony jurajski szlak poznasz **większość jurajskich warowni** i strażnic, m.in: zamek w Olsztynie, zamek w Mirowie, pięknie odrestaurowany zamek Bobolice, słynny zamek w Ogrodzieńcu, zamek w Rabsztynie, renesansową perelkę - zamek w Pieskowej Skale czy ruiny zamku w Ojcowie.

To właśnie od tych warowni wzięła się nazwa szlaku, bowiem średniowieczne zamki przysiadły na wysokich skałach niczym orle gniazda. Budowle idealnie wkomponowane w ostańce, tworzyły nierozzerwalną całość z jurajskimi wzgórzami, dlatego były tak trudne do zdobycia i stanowiły ważne ogniwo obronne kraju.

Atrakcje na Szlaku Orlich Gniazd

Na szlaku spotkasz też inne atrakcje, zarówno przyrodnicze jak i nowoczesne obiekty turystyczne. Niezwykłą ciekawostką na szlaku jest **Pustynia Błędowska**, choć zarastająca, nadal interesująca i oferująca połączenie odsłoniętego piasku. Jeszcze 100 lat temu obserwowano tu zjawisko fatamorgany i burze

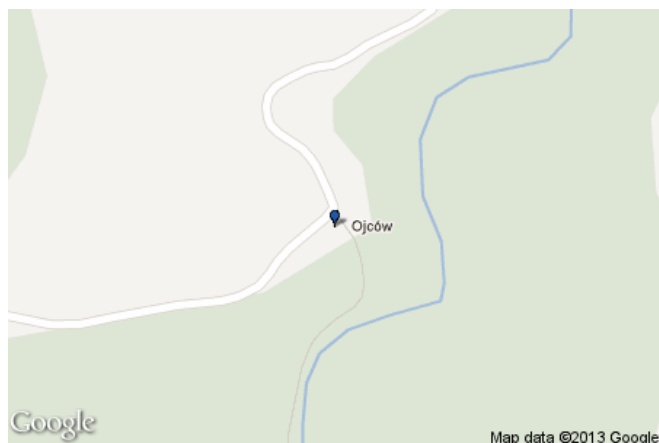
piaskowe.

Szlak Orlich Gniazd pozwoli też spotkać jaskinie, np. Jaskinię Ciemną w Ojcowie oraz słynne ostańce, jak Maczuga Herkulesa w Pieskowej Skale czy popularne Skały Kroczyckie - centrum **wspinaczki jurajskiej**.

W Morsku, na trasie szlaku wyrósł **wyciąg narciarski** i cały kompleks sportowo-rekreacyjny. W Złotym Potoku szlak prowadzi do pałacu i osobliwego rezerwatu Parkowe, zaś w Ogrodzieńcu stanął **Park Miniatur Ogrodzieniec**, w którym zobaczyć można repliki większości jurajskich warowni w jednym miejscu.

Obszar ten zadziwia, z jednej strony swą prostotą i naturalnością, z drugiej nowymi atrakcjami. Są tu miejsca niezwykle popularne i pełne turystów, jak i zakątki, w której rzadko spotyka się żywego ducha. Dlatego Szlak Orlich Gniazd jest tak magiczny...

Oficjalna strona Szlaku Orlich Gniazd



Ogrodzieniec, woj. Śląskie
GPS: 50° 12'46.2"N, 19° 49'52.8"W
Autor: Anna Piernikarczyk
Zdjęcie: Anna Piernikarczyk
Źródło: Polskie Szlaki.pl

Szlak Warowni Jurajskich



Niebieski Szlak Warowni Jurajskich

Długość: 152 km, Mstów - Rudawa

Przebieg Szlaku Warowni Jurajskich: Mstów - Turów - Zrębice - Siedlec - Suliszowice - Ostrężnik - Łutowiec - Wielka Góra - Zdów - Podlesice - Morsko - Błanowice - Zawiercie - Podzamcze - Bazelówka - Rezerwat Smoleń - Stara Wieś - Wolbrom - Budzyń - Głanów - Tarnawa - Ojcow - Dolina Będkowska - Radwanowice - Rudawa

Szlak Warowni Jurajskich to druga obok Szlaku Orlich Gniazd główna trasa prowadząca przez Jurę Krakowsko-Częstochowską i jej naciekawsze zakątki łącząc warownie, strażnice i inne jurajskie atrakcje. Tylko pewne fragmenty szlaku można pokonać samochodem, najlepiej przemierzać go pieszo lub na rowerze. Można też oglądać Jure z siodła.

Atrakcje na Szlaku Warowni Jurajskich

W pewnych fragmentach Szlak Warowni Jurajskich i Szlak Orlich Gniazd łączą się, zdecydowana jednak większość trasy przebiega oddzielnie, by poznać i docenić różne zakątki Jury i dotrzeć do wszystkich najciekawszych atrakcji.

Ciekawe obiekty na Szlaku

- Skałki Św. Idziego koło Zrębic
- Strażnica w Suliszowicach
- Zamek w Ostrężniku
- Jaskinia Ostrężnicka
- Strażnica w Przewodziszowicach
- Strażnica w Łutowcu
- Jaskinia Piętrowa Szczelina
- Skały Kroczyckie
- Gościniec Jurajski w Podlesicach
- Ruiny zamku Bąkowiec w Morsku
- Okiennik Mały (Morski)
- Zamek Ogrodzieniec w Podzamczu
- Sanktuarium w Ogrodzieńcu (Podzamczu)
- Strażnica w Ryczowie (pomarańczowy łącznik)
- Zamek w Smoleniu (czarny łącznik)
- Rezerwat Smoleń
- Dolina Wodącej
- Jaskinia na Biśniku
- Kościół w Wolbromiu
- Klasztor w Imbramowicach
- Ojcowski Park Narodowy: Kaplica na Wodzie, Zamek w

Ojcowie, Jaskinia Ciemna, Brama Krakowska, Grota Łokietka (łącznik czarny)

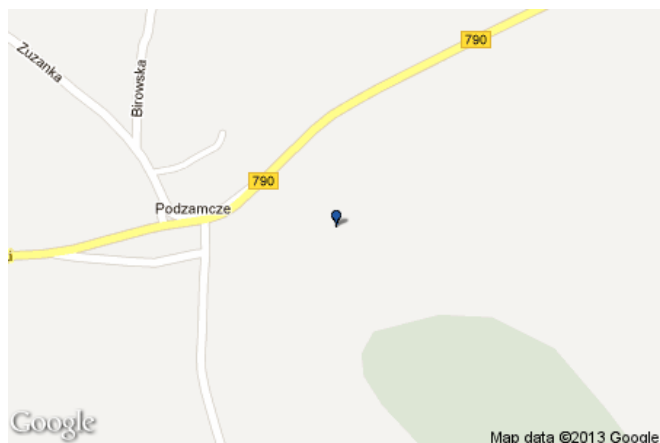
- Jaskinia Nietoperzowa

- Jaskinia Łabajowa

- Dolina Będkowska: Źródło Będkówki, Jaskinia Nad Źródłem, Wodospad Szum

- Kościół gotycki w Rudawie

- Zabytkowy dom w Rudawie, w którym przebywał Henryk Sienkiewicz



Ogrodzieniec, woj. Śląskie

GPS: 50°27'15.8"N, 19°33'6.4"W

Autor: Anna Piernikarczyk

Zdjęcie: Karol

Źródło: [Polskie Szlaki.pl](http://PolskieSzlaki.pl)

Spis treści

Ogrodzieniec	2
Zamek w Ogrodzieńcu	3
Góra Birów	4
Park Miniatur Ogrodzieniec	4
Ostańce i wspinaczka na Jurze	5
Szlak Orlich Gniazd na Jurze	6
Szlak Warowni Jurajskich	7